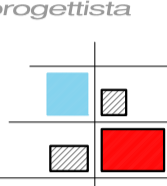


Provincia di Ravenna  
**UNIONE DEI COMUNI DELLA ROMAGNA FAENTINA**  
 Comune di CASTEL BOLOGNESE

oggetto:  
**PROGETTO PER ACCORDO OPERATIVO AI SENSI DELL'ARTICOLO 38 DELLA LEGGE REGIONALE N. 24 DEL 2017. Area sita in Castel Bolognese via Biancanigo, distinta al catasto fabbricati al foglio 15 mappale 2913, 2910 e 2916 - PARTE DI AMBITO 03**

coordinatore:  
 \_\_\_\_\_

progettista:  
  
**ARCH. ALBERTO SILVESTRINI**  
 via Fornasari n. 16  
 48014 Castel Bolognese (RA)

scopo:  
**RILIEVO STATO DI FATTO**

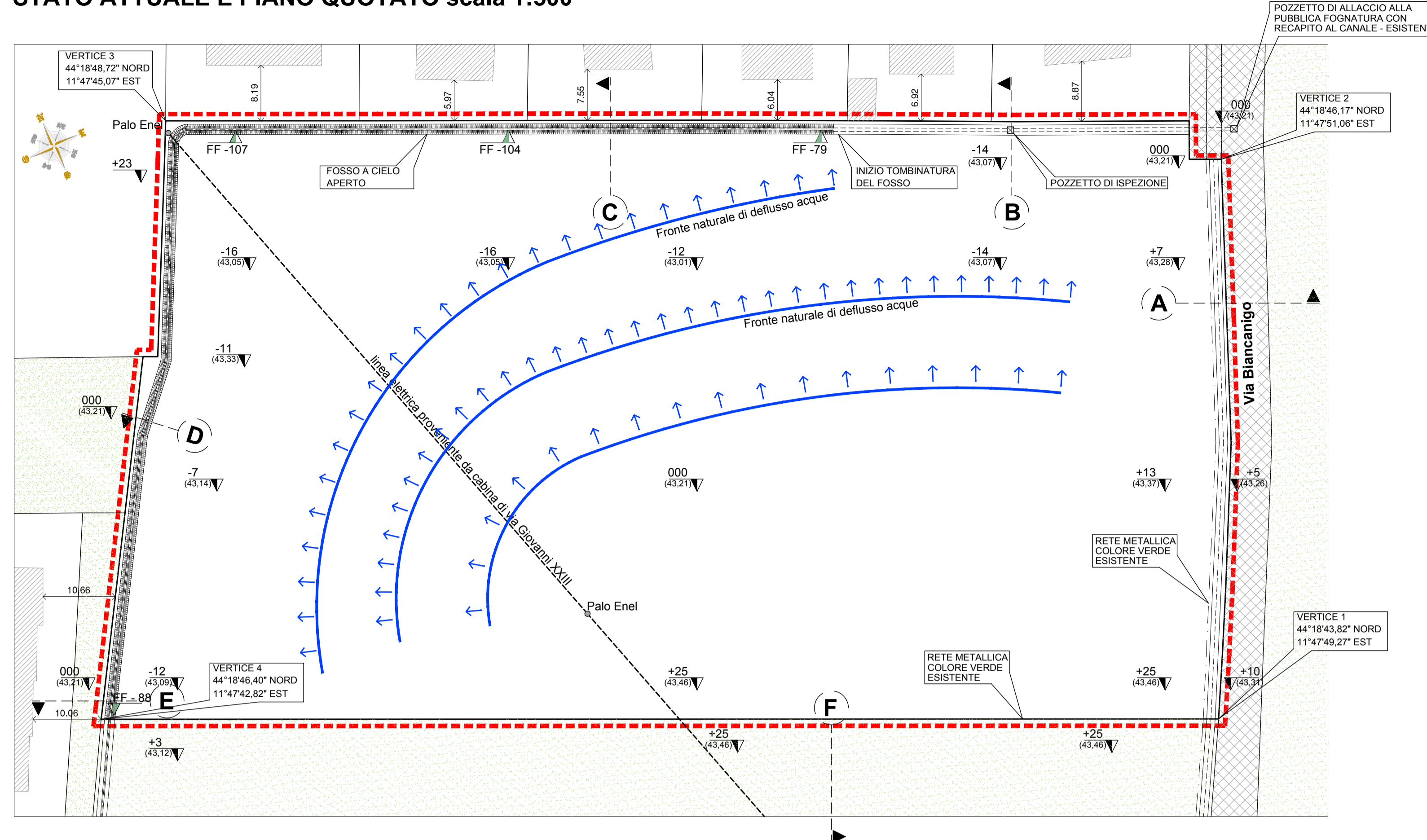
elaborato:  
 n° 1 - Rilievo, piano quotato profili e doc. fotografica

scala:  
 1:500 - 1:100

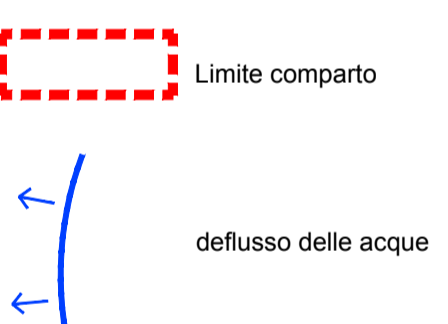
data:  
 SETTEMBRE 2020

spazio riservato:  
 \_\_\_\_\_

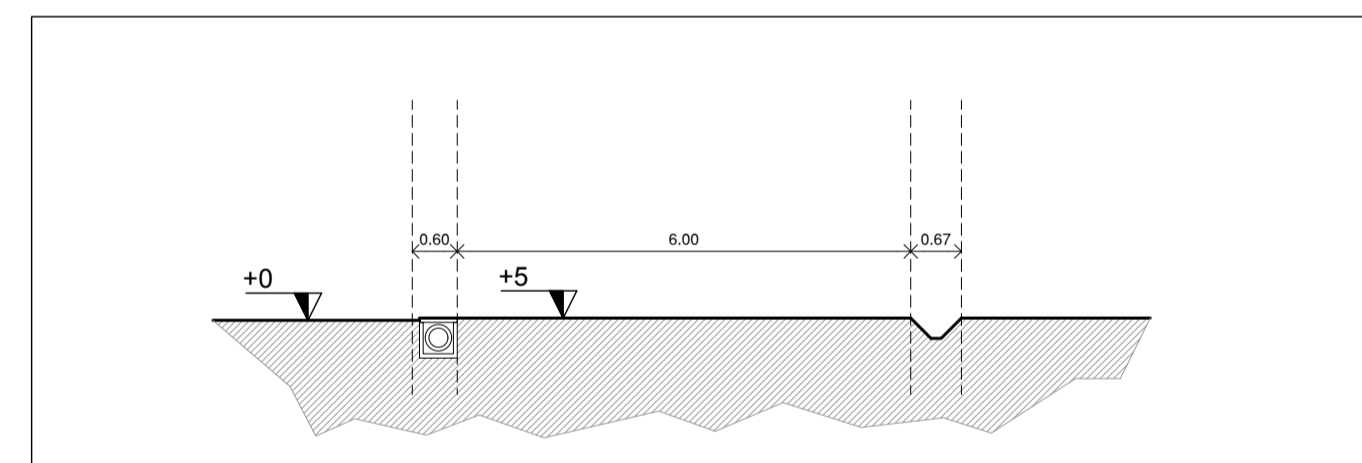
**STATO ATTUALE E PIANO QUOTATO scala 1:500**



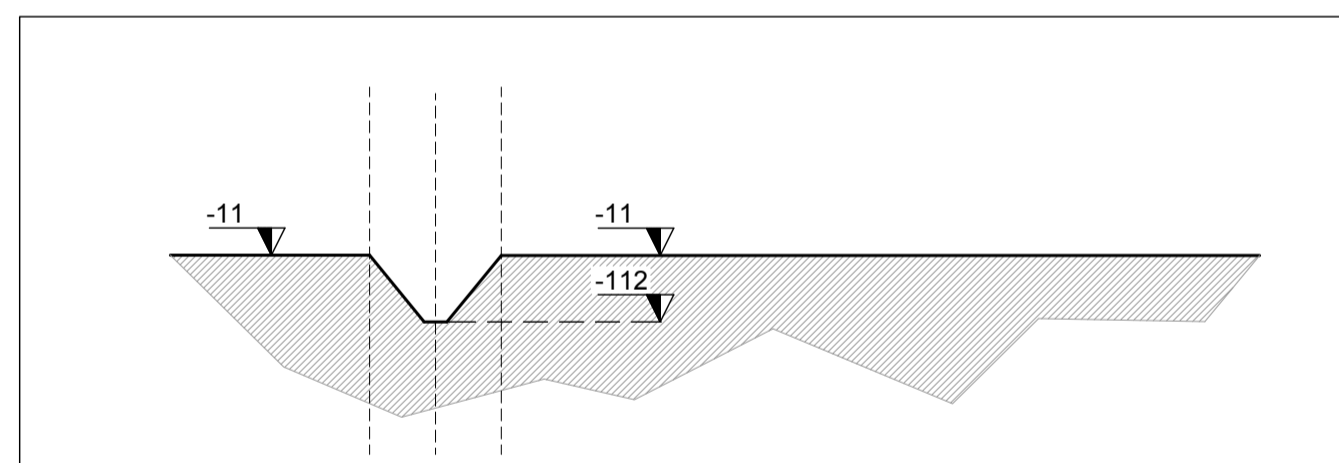
**Vista Aerea quota ml 300**



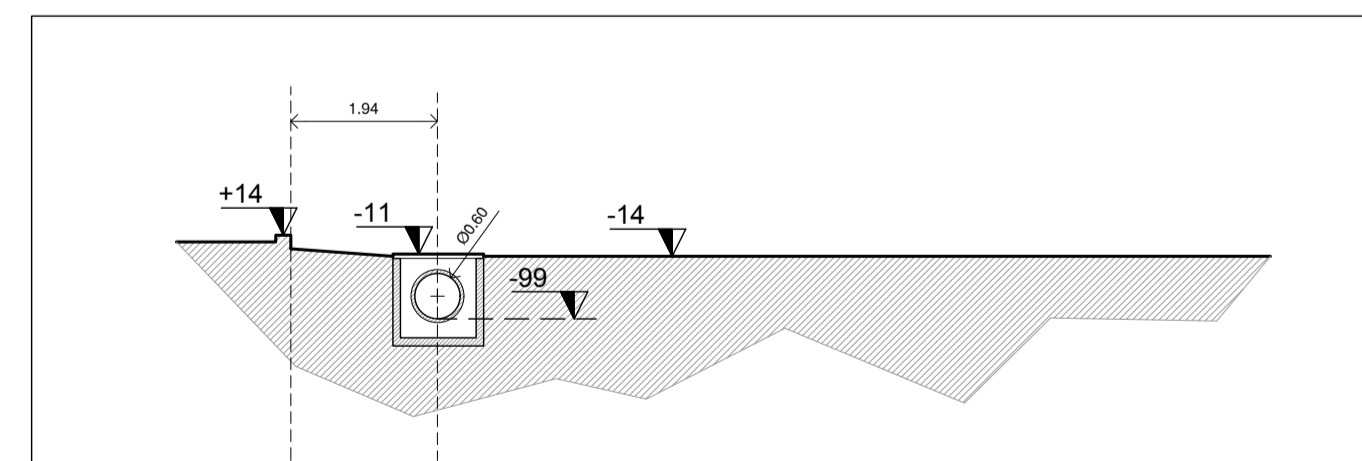
**SEZIONE A scala 1:100**



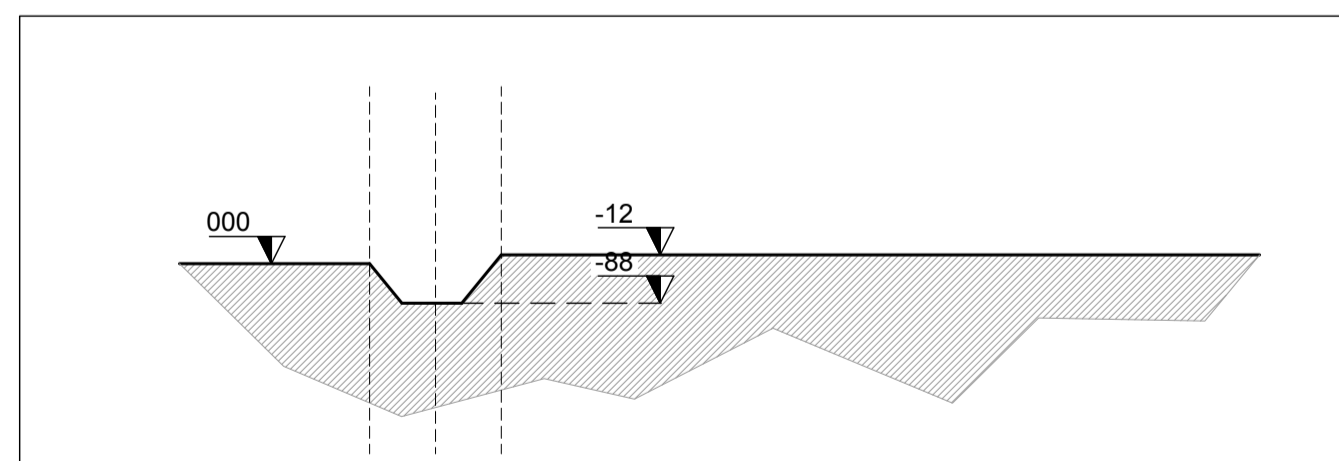
**SEZIONE D scala 1:100**



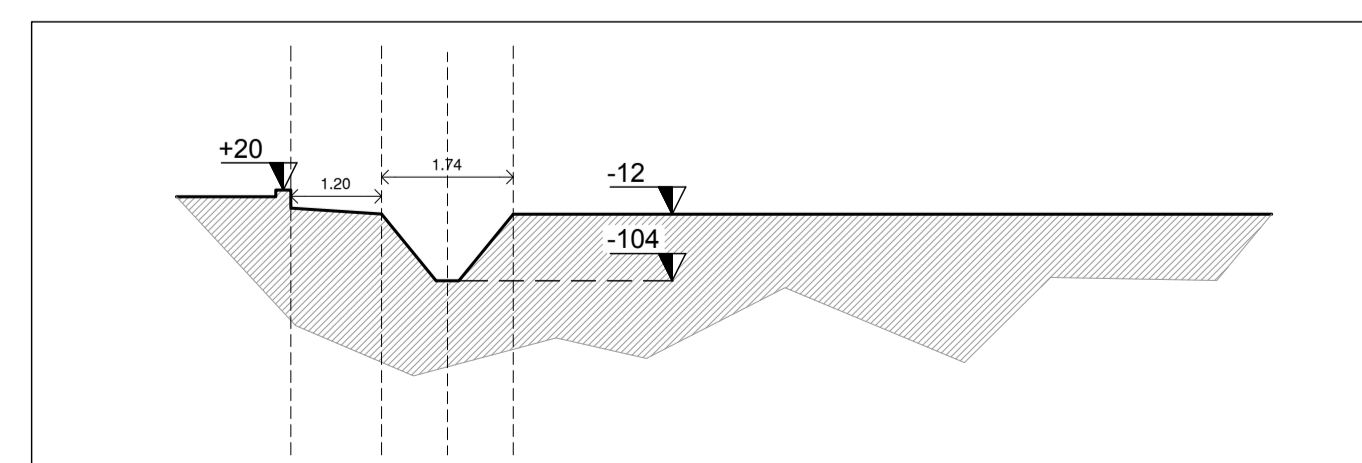
**SEZIONE B scala 1:100**



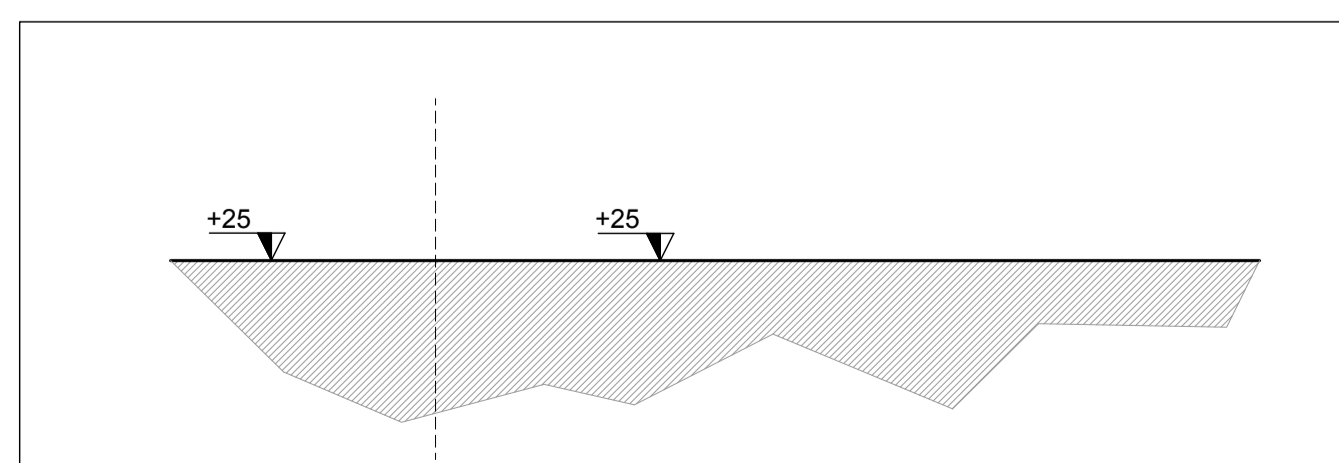
**SEZIONE E scala 1:100**



**SEZIONE C scala 1:100**



**SEZIONE F scala 1:100**



**VISTA confine Nord EST**



**VISTA confine Sud Ovest**



**VISTA confine Nord Ovest**



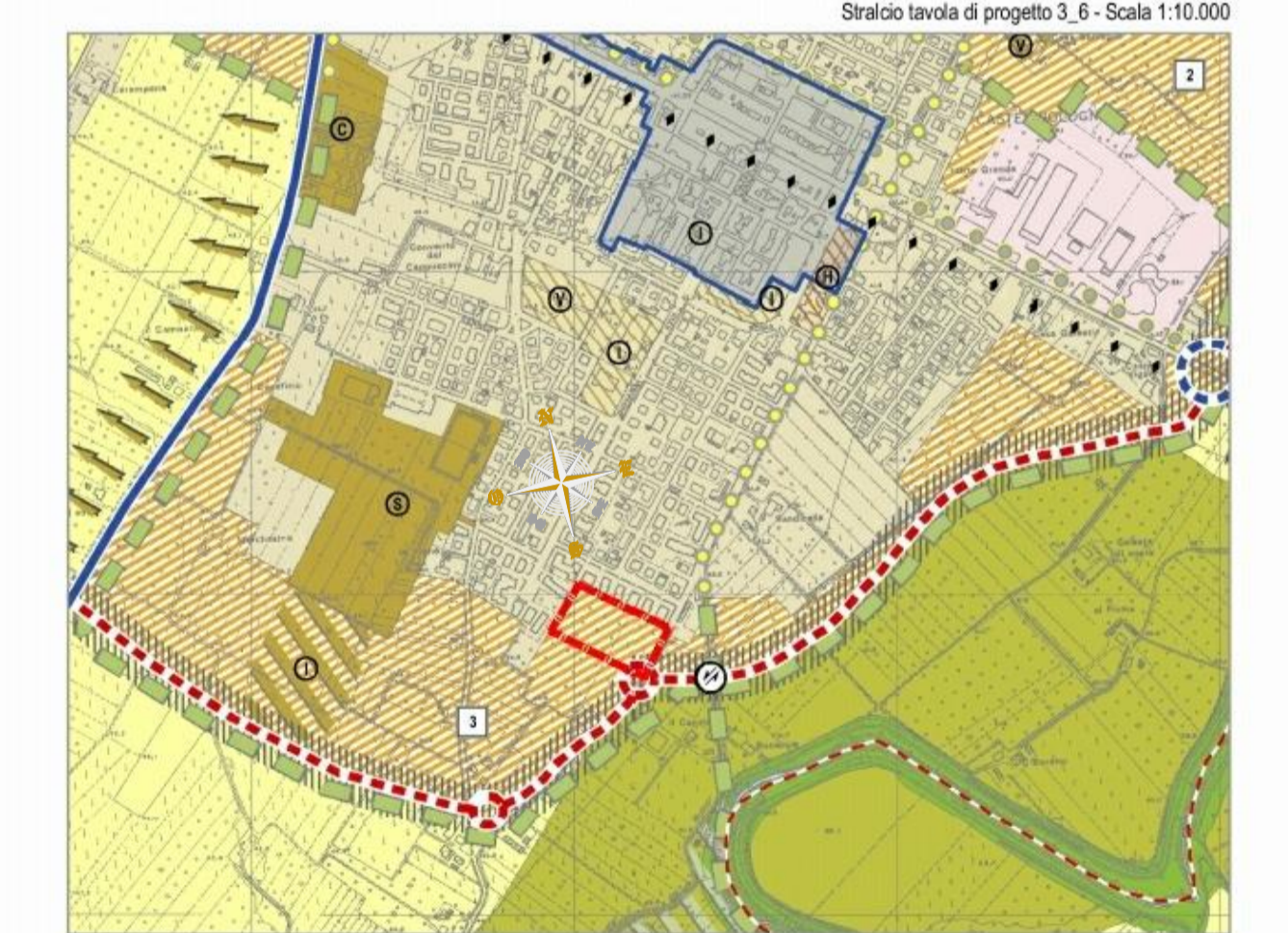
**VISTA confine Sud Est**



**Foto Sezione B**



**COMUNE DI CASTEL BOLOGNESE: ambito 03\_Area monte lato Faenza**



**Ideogramma infrastrutture e dotazioni di progetto:**

- Ambito per nuovi insediamenti prevalentemente residenziali
- Spazio collettivo comunale
- Struzione
- Percorso ciclopeditone in ambito naturalistico
- Viabilità secondaria di progetto
- Corridoio per la viabilità di progetto
- Percorso ciclopeditone di progetto
- Attraversamento carrabile
- Coro ottico di salvaguardare
- Limite comparto

**Aerofotogrammetria - Scala 1:25.000**